



РЕГИОНАЛЬНЫЙ ПРОЕКТ
ПСКОВСКОГО ОБЛАСТНОГО ЦЕНТРА РАЗВИТИЯ
ОДАРЕННЫХ ДЕТЕЙ И ЮНОШЕСТВА

Детский каталог
достопримечательностей
Псковской области



ПРИРОДА

<i>Гулин Ю.М.</i>	Не за тридевять земель нужно ходить чтобы удивиться	4
	ВЕЛИКИЕ ЛУКИ	
<i>Воропаев Григорий</i>	Главная улица	5
	БЕЖАНИЦКИЙ РАЙОН	
<i>Чугунов Иоаким</i>	Маленькая, но... хищная!	6
	НЕВЕЛЬСКИЙ МУНИЦИПАЛЬНЫЙ ОКРУГ	
<i>Серов Назар</i>	Жук-носорог	7
	ОПОЧЕЦКИЙ МУНИЦИПАЛЬНЫЙ ОКРУГ	
<i>Полякова Алла</i>	Дубовая аллея в русской глубинке	8
	ПАЛКИНСКИЙ РАЙОН	
<i>Дмитриева Софья</i>	Наша река	9
	ПСКОВСКИЙ РАЙОН	
<i>Степанова София</i>	Синий гриб: есть или не есть, вот в чём вопрос	10
	ПЕЧОРСКИЙ МУНИЦИПАЛЬНЫЙ ОКРУГ	
<i>Старшинов Игорь</i>	Сиреневый закат	11
<i>Шишкина Елизавета</i>	Маленькая Швейцария	12

ИСТОРИЯ И СОВРЕМЕННОСТЬ

	ПСКОВ	
<i>Цветкова Александра</i>	Уголок умиротворения в шумном городе	13
	ОПОЧЕЦКИЙ МУНИЦИПАЛЬНЫЙ ОКРУГ	
<i>Стельмах Никита</i>	Дом купца Верятова: была ли правда?	14
	ОСТРОВСКИЙ РАЙОН	
<i>Доморад Ксения</i>	Подвесные мосты	15
	ПЕЧОРСКИЙ МУНИЦИПАЛЬНЫЙ РАЙОН	
<i>Агасой Эмилия</i>	Сокрытый в глуши	16
<i>Демьяненко Елизавета</i>	Памятный камень	17
<i>Тихомиров Иван</i>	Изборская купель	18
	ПУСТОШКИНСКИЙ РАЙОН	
<i>Баженова Мария</i>	Камни - немые свидетели прошлого	19
	ПУШКИНОГОРСКИЙ РАЙОН	
<i>Бабашова Анастасия</i>	Вся история на холме...	20
<i>Васильева Анастасия</i>	Путь в прошлое через звезды	21
<i>Назарова Анастасия</i>	Белоснежное видение...	22

НЕ ЗА ТРИДЕВЯТЬ ЗЕМЕЛЬ НУЖНО ХОДИТЬ ЧТОБЫ УДИВИТЬСЯ

Не за тридевять земель нужно ходить, чтобы удивиться, увидеть новое, получить положительные эмоции и впечатления. Вашему вниманию представляем второе издание «Каталога достопримечательностей Псковской области». Это коллективный творческий проект детей, живущих в разных уголках нашего региона.

В Каталог вошли фотографии детей, выполненные в 2022 году и прошедшие конкурсный отбор. Фотографии сопровождаются текстом и краткой информацией о районе съемки, а также об авторе представленных материалов. Каждая фотография - детское восприятие окружающего мира, умение видеть красоту в самых обычных, привычных объектах и явлениях.

Работая над этим проектом, дети в доступной и понятной каждому форме рассказывают об удивительных природных местах, исторических и современных объектах нашей области. Они делятся своими впечатлениями, о том, что их удивило, поразило, заставило узнать что-то новое, поделиться этим с другими. Одни названия работ детей говорят сами за себя. «Главная улица», «Безмятежность «Наша река», «Сиреневый закат», «Уголок умиротворенья в шумном городе», «Скрытый в глуши», «Белоснежное видение». И это только малая часть представленных работ.

Каталог, который Вы сейчас смотрите, адресован широкому кругу детей и взрослых. Он не оставит равнодушным ни знатока истории, ни любителя художественного слова, ни ценителя фотографий, ни совершенно далёкого от науки человека, в руки которого этот Каталог попал случайно.

Надеюсь, что, посмотрев детские фотографии достопримечательностей Псковской области, Вы согласитесь с автором одной из работ: «Да, я теперь знаю, есть места, где, побывав один раз, даешь себе обещание вернуться туда вновь».

ГУЛИН ЮРИЙ МИХАЙЛОВИЧ
директор
Псковского областного центра
развития одаренных детей и юношества





Набережная реки Ловать (56.35149 с.ш. 30.51618 в.д.)

Главная улица

Многие со мной согласятся, что центром Великих Лук является река Ловать. Это место притяжения.

Когда-то здесь проходил водный путь. Нестор, монах Киево-Печерского монастыря, в «Повести временных лет» писал: «Тут был путь из Варяг в Греки и из Греков по Днепру, а в верховьях Днепра — волок до Ловоти, а по Ловоти можно войти в Ильмень...».

Много воды утекло с тех пор. Обмелела река, но все так же притягивает она: любая прогулка интересна. Зимой это огромная пешеходная улица, а летом из-за прохлады воды река становится прекрасным местом отдыха.


Прогулка по набережной Ловати зимой превращается в игру в дракона. На улице температура -20°C , и обычное дыхание становится настоящим испытанием.

Набережная реки — это площадка проведения множества мероприятий! На ней можно увидеть почти всё: ярмарки, воздушные шары, марафоны, концерты, салюты, речные соревнования. Но когда нет событий, набережная все равно живет. Она блистает своей красотой перед всеми жителями города и дарит им прекрасное времяпрепровождение! Поэтому набережная для жителей Великих Лук — очень значимое место.

ВОРОПАЕВ ГРИГОРИЙ

16 лет

Средняя общеобразовательная
школа №7 им. Антона Злобина
г. Великие Луки





Рослянка Полистовских болот (56.9745 с.ш. 29.92154 в.д.)

Маленькая, но... хищная!


Вы когда-нибудь были на болоте? А присматривались к загадочному миру растений, там обитающих?

Одним из интереснейших представителей флоры Полистовского заповедника является Рослянка круглолистная. Это крохотное растение способно выделять капельки, похожие на росу, за что она и получила своё название. Данная жидкость служит приманкой для ловли мошек и комаров!

«Зачем же растению охотиться?» - спросите вы. Всё очень просто: на болоте наблюдается дефицит питательных веществ, скудные условия обитания. Для восполнения недостатка необходимых для жизни элементов рослянка «придумала» подобный механизм питания.

Отложите свои дела, поезжайте летним днём в Полистовье!

ЧУГУНОВ ИОАКИМ
13 лет
Средняя общеобразовательная
школа №1 им. Л.М. Поземского
г. Псков





Житель деревни Мошенино (55.97787 с.ш. 30.14965 в.д.)

Жук-носорог

Летним утром встретился мне необычный жук с устрашающей внешностью. Я даже испугался спросонья! Но, овладев собой, я рассмотрел его и даже взял в руки удивительное насекомое с мощным панцирем и огромным рогом на голове. Этим насекомым оказался жук-носорог.

Не медля ни минуты, я обратился к Интернету, чтобы найти о нем информацию. Некоторые факты меня просто поразили. Например, жук живет не больше месяца, а его личинка созревает до 11 (!) лет.


Одни ученые считают, что жук питается только соком растений, другие – что вообще ничего не ест, так как органы пищеварения атрофированы. Несмотря на угрожающий вид, они никогда не нападают на человека, а предпочитают убежать или притвориться мертвыми.

Как оказалось, огромная удача – встретить жука-носорога в нашей местности. Возможно, я никогда больше не увижу его, хотя очень надеюсь на встречу с этим паразитическим существом в следующем году.

СЕРОВ НАЗАР

14 ЛЕТ

Средняя общеобразовательная
школа №2 им. Н.И.Ковалева
г. Невель





Дорога в деревне Глубокое (56.60633 с.ш. 29.02202 в.д.)

Дубовая аллея в русской глубинке

В деревне Глубокое, рядом с одноименным озером, располагалась усадьба, последним хозяином которой был Петр Александрович Гейден (1840 - 1907). Известный общественный деятель, член Первой Государственной Думы сделал хозяйство передовым: построил маслобойни, конюшни, каретный двор, оранжерею, фанерную мануфактуру, кирпичный завод.

В самом живописном месте усадьбы располагался огромный сад и парк с газонами, цветниками, кустарниками акации, жасмина, сирени. А дубовая аллея до сих пор украшает деревню.

Летом всегда предвкушаешь утро. Но прежде чем его встретишь, ты его услышишь и почувствуешь.

Около четырех часов утра, при первых проблесках света, начинаешь ощущать свежее дыхание начала дня. Молоденькие березки и осинки тихонько шелестят, а им вторят могучие дубы. Повсюду слышится многоголосое пение, щебетание и жужжание. Нет легкости во всем этом пробуждении, только бодрящая свежесть и приятная прохлада.

Уже потом, когда начинает припекать ласковое летнее солнце, почувствуешь неповторимый пряный аромат скошенной травы, спелых ягод, сладковатый запах цветущей липы.

Непередаваемое ощущение с яркой полнотой можно услышать, увидеть и пережить в этом водовороте природе.

ПОЛЯКОВА АЛЛА
10 ЛЕТ
Лицей № 4 «Многопрофильный»
г. Псков





Река Великая у деревни Мольгино (57.58896 с.ш. 28.16332 в.д.)

Наша река

«Наша река!». Я уверена, что так говорят сотни жителей удивительно красивой Псковской области, имея в виду реку Великую. Наша река — Великая! Это самая крупная река Псковского края. Величаво текут её воды от Бежаницкой возвышенности до самого Псковского озера.

Длина реки более 400 км, и на каждом своём участке русла река по-своему красива, как, например, в деревне Мольгино Палкинского района, куда я с семьёй очень часто приезжаю, и живу всё лето.

«Наша река», - говорю я и прихожу на любимое место на берегу Великой.

Узкая тропинка ведёт к песчаному берегу. И какое бы ни было время года или время суток, я никогда не перестану удивляться красоте этого места. Особенно летом я наслаждаюсь тишиной, водной гладью реки и отражающимися в ней облаками.

ДМИТРИЕВА СОФЬЯ
15 лет
Многопрофильный правовой
лицей №8
г. Псков





Псковский район, Серёдкинская волость (58.237 с.ш. 28.1056 в.д.)

Синий гриб: есть или не есть, вот в чём вопрос

Каждую осень я люблю ходить с родителями за грибами. В Псковском районе очень много красивых лесов. В этом году в начале октября мы поехали в лес недалеко от деревни под названием Спасовщина. Именно там на опушке возле поваленного дерева я впервые увидела серо-голубые грибы. Конечно, я сразу подумала, что они ядовиты, но решила сфотографировать, чтобы узнать их название. Какого же было моё удивление, когда я узнала, что Строфария сине-зелёная не только очень редкий гриб, но и считается условно съедобным.

Строфария сине-зелёная появляется в лесу поздней осенью, когда другие грибы уже редкость.

Этот гриб широко распространён на территории США и Европы. В Америке этот гриб считается ядовитым. В России грибники собирают Строфарию и употребляют в пищу, но в сыром виде она ядовита. Этот гриб готовят следующим образом: сначала нужно выварить 40 минут, а потом можно засолить, замариновать, обжарить или потушить. Но при этом употребление в большом количестве Строфарию опасно, так как она может вызвать галлюцинации и нервное возбуждение.

Всё же я решила не пробовать Строфарию, даже если мне посчастливится найти этот удивительный гриб ещё раз. Пускай лучше растёт и изумляет грибников.

СТЕПАНОВА СОФИЯ

13 лет

Псковская инженерно-лингвистическая
гимназия
г. Псков





Закат над Псковским озером (57.84939 с.ш. 27.95106 в.д.)

Сиреневый закат


Прошлым летом я отдыхал в лагере Стремительный, который находится в Печорском районе. Дни нашей смены, насыщенные различными мероприятиями, пролетали быстро. Особенно запоминающимися событиями для меня были походы на берег Псковского озера. Какое оно большое, великое и очень красивое! Вместе с Чудским озером этот водоём является самым крупным в нашей Псковской области.

В разное время суток озеро бывает разным. В солнечный день вода голубого цвета, в пасмурные дни – озеро свинцового оттенка, а вот вечером оно особенно красиво в закатных лучах.

Глядя на эту фотографию, я не только вспоминаю наши прогулки по побережью озера, но и с нетерпением жду лета и того дня, когда вновь окажусь на этих живописных берегах. Да, я теперь знаю, есть места, где, побывав один раз, даёшь себе обещание вернуться!

Псковское озеро незабываемо!

СТАРШИНОВ ИГОРЬ
13 ЛЕТ
Многопрофильный правовой
лицей №8
г. Псков





На берегу Мальского озера в д. Малы (57.74704 с.ш. 27.84474 в.д.)

Маленькая Швейцария

Каждое лето я провожу в своей любимой деревне со скромным названием Малы. На самом деле она не такая уж и скромная. Здесь располагается ландшафтный парк «Мальская долина», где произрастают редкие виды растений, сохранившиеся до наших дней с ледникового периода.

Но не только этим прекрасна деревня. Люди, побывавшие здесь в первый раз, называют её маленькой Швейцарией, потому что местность очень холмистая, много оврагов и ручейков.

На территории музея-заповедника «Изборск» располагается Мальское озеро. С его берега открывается вид на огромные склоны, покрытые лесами и лугами, на которых можно увидеть лосей и косуль, прогуливающихся в солнечный денёк.

Когда спускаешься к озеру, то твоё воображение поражают местные просторы: кажется, вот-вот и взлетишь, как птица к небесам, а многочисленные цветы приветствуют тебя на всём пути, радушно качая листочками. Я каждый год с нетерпением жду момента, когда смогу вернуться в эту чудесную деревню.

ШИШКИНА ЕЛИЗАВЕТА
16 лет
Лицей «Развитие»
Экостанция Псковской области
г. Псков





Спасо-Преображенский Мирожский монастырь (57.80517 с.ш. 28.32929 в.д.)

Уголок умиротворения в шумном городе

В погожий день в любое время года здорово пройтись у Спасо-Преображенского Мирожского монастыря. Это место тихое, уютное, завораживающее, хоть и находится оно в центре города. Атмосфера здесь по-особенному магическая, душевная.

Монастырь расположен на левом берегу реки Великой, возле маленькой реки Мирожки, по имени которой он и был назван. Издалека монастырский комплекс кажется крошечным и хрупким, но если подойти поближе, то можно ощутить всю мощь и славное прошлое его белокаменных стен.

Первое упоминание о Мирожском монастыре относится к XII веку. Много повидал монастырь: нападения, революции, войны, подвергался он бомбёжкам, затоплениям, но выстоял, не разрушился и продолжает радовать псковичей и гостей города своей скромной и элегантной в своей простоте красотой.

А ещё славится Мирожский монастырь уникальными фресками домонгольского периода. Кажется, что краски за столько веков совсем не потускнели. Я смотрю на лики святых и представляю, что так же, как и я, на мирожские фрески с благоговением глядели и Александр Невский, и Иван Грозный, и Пётр Первый.

ЦВЕТКОВА АЛЕКСАНДРА
13 лет
Средняя общеобразовательная
школа №23
г. Псков





Дом Верейтова в городе Опочка (56.71267 с.ш. 28.663 в.д.)

Дом купца Верейтова: быль или правда?

Проходя по улице Ленина в Опочке, Вы увидите жилой кирпичный двухэтажный дом (№ 29), построенный в стиле эклектики во 2-й половине 19 века. Оказывается, до революции дом принадлежал купцу 2-ой гильдии Янкелю Верейтову. В нижнем этаже был большой магазин, где купец торговал разным товаром, а в верхнем жила его семья. Я. Верейтов был очень богат. О его богатстве в Опочке ходили разные легенды. И это было небезосновательно. Первоначально это был «бедный, маленький, худенький еврей, отягощенный кучей детей, который брался за всякий бизнес, но долго не мог выйти в люди». И вдруг он становится богатейшим купцом города.

Как тут не родиться легенде об источнике его богатства?! Как-то к Я. Верейтову пришли рабочие, которые делали ремонт в доме у старых барынь в Петровской Мызе, и принесли ему на продажу шкатулку. Сказали: «Купи». Купец сразу смекнул, что в шкатулке драгоценности, но виду не подал. Он сказал: «Нет, не возьму, это простые стекляшки, с которыми играют дети». Рабочим очень хотелось выпить, и они за бесценок упросили купить купца шкатулку. Неизвестно, быль это или правда. Однако бедный еврей разбогател и имел не один дом в Опочке. После революции дом Верейтова был национализирован. Первоначально в нем размещалась школа 1-ой ступени, а с 1937 года он стал жилым. В этом доме жили известные в городе люди: деятели культуры, педагоги, военные.

СТЕЛЬМАХ НИКИТА
12 лет
Центр образования Опочецкого
района СП "Средняя школа №4»
г. Опочка





Вид на мост с левого берега реки Великой (57.34069 с.ш. 28.35441 в.д.)

Подвесные мосты

Подвесные мосты в городе Остров завораживают и восхищают своей красотой и необыкновенной силой. Уникальны они тем, что это единственные цепные транспортные мосты середины XIX века, которые сохранились в России. Проект был разработан инженером путей и сообщения М. Краснопольским.

Строительство двух мостов через реку Великая завершилось в 1853 году. С того года они используются и по сей день. Недавно мосты капитально отремонтировали. Теперь вечером здесь зажигают подсветку, что придаёт мостам ещё большую таинственность.

Остров – это моя малая родина. Здесь я родилась и сюда я приезжаю каждое лето на каникулы.

Если Вы ещё не были здесь, то обязательно приезжайте. Прогуляйтесь по подвесным мостам, которые соединяют противоположные берега реки Великой. Между мостами Вы пройдёте по удивительному островку, полному гармонии и умиротворения. Подвесные мосты – для меня это место силы. А у Вас есть место силы? В нашей области много удивительных мест, которые покоряют с первого взгляда. Быть может, Вашим местом силы станет уникальный памятник строительной архитектуры - подвесные мосты в городе Остров.

ДОМОРАД КСЕНИЯ
14 лет
Псковская инженерно-
лингвистическая гимназия
г. Псков






Вид на Спасо-Онуфриев скит (57.74477 с.ш. 27.84146 в.д.)

Сокрытый в глуши

На Псковщине, между Печорами и Изборском, стоит деревня с говорящим названием Малы. В её глубине, ближе к берегу Мальского озера, скрыт бывший Мальский Спасо-Рождественский монастырь, который сейчас имеет название Спасо-Онуфриевский скит Псково-Печерского монастыря. Главная его Спасо-Рождественская церковь построена во второй половине XVI в. У подножия храма похоронен местный прозорливый праведник - болящий Матфей. На пожертвования, приносимые ему, был построен придел преподобного Онуфрия Мальского.

Назван он был в честь преподобного Онуфрия - основателя Мальского монастыря. Внешняя простота скрывает убранство храма. Роспись стен поражает своей приближённостью к окружающей природе. С древних времён деревня Малы считается святым местом. Неповторимая красота Мальской долины, умиротворённость и благодать Онуфриевой пустыни и поныне притягивают к себе паломников из разных концов России.

АГАСОЙ ЭМИЛИЯ
16 лет
Лицей «Развитие»
Экостанция Псковской области
г. Псков






Памятный камень возле деревни Умковичи (57.74594 с.ш. 27.7163 в.д.)

Памятный камень

В теплый летний день мы с семьей отправились на велопрогулку. Остановившись возле деревни Умковичи, мы заметили памятный камень, установленный в честь летчика, погибшего во время Великой Отечественной войны. Мы очень заинтересовались этим монументом, потому что в различных источниках о нём не было ни слова. Оказалось, что этот памятный камень поставлен жителем деревни Умковичи Михаилом Львовичем. Он узнал от местных жителей, что около деревни покоится подбитый фашистами самолёт. В овраге, недалеко от деревни, поисковый отряд города Псков (ВИПЦ «Авиатор») нашёл и поднял на землю самолёт ЯК-7.

В кабине самолёта обнаружили каску с выцарапанным именем Героя, лётчиком, который погиб при выполнении боевого задания. Им оказался Александров Николай Николаевич – уроженец города Подольск. Также мы узнали, что лётчик имел заслуги перед Родиной, получив такие награды, как Орден Ленина, Орден Красного Знамени и Красной Звезды. Благодаря памятному камню люди будут знать Героя и чтить его память. Велопрогулка оказалась не только полезной для здоровья, но и очень интересной и познавательной!

ДЕМЬЯНЕНКО ЕЛИЗАВЕТА
15 лет
Печорская лингвистическая
гимназия
г. Печоры





Часовня св. Серапиона Изборского над Богородицким родничком (57.70923 с.ш. 27.86564 в.д.)

Изборская купель

Каждую неделю я люблю посещать Изборск – место, наполненное своей историей и красотой. Немногие знают, что, согласно одной из версий, крепость была основана Словеном (сыном Гостомыла) и названа в честь его сына Избора. Также за всю свою историю город выдержал около 8 неприятельских осад.

На этой беспокойной земле в 2010 году была построена часовня, а вместе с ней и купель.

С каждым посещением Изборска я никогда не забываю окунуться в святую воду Богородицкого родника. Раньше этот родник пробивался прямо из алтаря храма, но с течением времени ушел ниже.

Старожилы утверждают, что эта святая вода лечит от всех болезней. Родниковая вода исцелит тех, кто в этом нуждается.

ТИХОМИРОВ ИВАН
15 лет
Средняя общеобразовательная
школа №24 им. Л.И. Малякова
г. Псков





Аллея дорожников. Валец (каток) (56.27782 с.ш. 29.44405 в.д.)

Камни - немые свидетели прошлого


В Псковской области, недалеко от Пустошки, если ехать в сторону Невеля, есть памятник дорожнику. Он был установлен в честь стыковки бригад, завершавших строительство дороги «Санкт-Петербург — Киев», 28 июля 1849 года. Но моё внимание привлекла не сама памятная доска, а установленный древний, но хорошо сохранившийся валец (каток), который использовался для строительства дороги Санкт-Петербург-Киев и здесь был брошен. Вес вальца — 4,5 тонны. С его помощью уплотняли покрытие при строительстве дороги. Данный валец (каток) был обнаружен в 2005 году во время ремонта дороги; камень находился глубоко в земле, расколотый на две половины.

До конца XVIII века в России не было ни одной версты дороги с твердым покрытием. В старину дороги мостили связками хвороста,

которые складывали в несколько рядов и разравнивали с помощью песка, топкие и болотистые места закладывали бревнами. К концу XVIII века экономическое развитие России потребовало создания новых сухопутных дорог. Именно при строительстве дороги из Санкт-Петербурга в Крым впервые была применена технология уплотнения щебеночных (каменных) дорог катком, а позже она стала рассматриваться как обязательная. Возможно, именно там и использовался валец (каток), который мы можем наблюдать на трассе недалеко от Пустошки.

Удивительно, как много нам может рассказать обычный, казалось бы, камень! И, кто знает, сколько ещё таит он в себе историй и загадок. Стоит только чуть-чуть проявить интерес!

БАЖЕНОВА МАРИЯ
12 лет
Многопрофильный правовой
лицей №8
г. Псков





Крепость Воронич (57.05275 с.ш. 28.87901 в.д.)

Вся история на холме...

Гуляя по старинному городищу XIV века, понимаешь, что в те далекие времена Воронич имел особое значение как пограничный стратегический пункт, защищавший подступы к Пскову с юго-запада. Ощущается дух того военного времени.

На территории можно увидеть каменные ядра. В крепости были «осадные клетки» - это постройки легкого типа, которые являлись временным убежищем для окрестных жителей в моменты опасности.

В крепости было две церкви: Ильинская и Егорьевская, сейчас, к сожалению, утраченные. В 2007 году церковь Святого Георгия была возрождена.

На городище находится родовое кладбище хозяев соседнего Тригорского, а также здесь могила С.С. Гейченко - хранителя Михайловского. Представляю себя в том далеком веке. Крепость стоит на холме.

БАБАШОВА АНАСТАСИЯ
12 лет
Пушкиногорская санаторная
школа – интернат
п. Пушкинские Горы





Савкина горка (57.06361 с.ш. 28.90522 в.д.)

Путь в прошлое через звезды

Городище Савкино - памятник русской старины. Поселение появилось в IX столетии и присутствовало на данном месте до XVI века, когда во время Ливонской войны местность была опустошена войсками Стефана Батория.

Савкина Горка была одним из любимых мест Пушкина. Она привлекала его своей уединенностью и красотой раскрывающегося с ее вершины пейзажа.

В 1831 г. Пушкин намеревался приобрести Савкино. Однако этим мечтам не суждено было осуществиться. Сюда приходят десятки людей в день, чтобы увидеть эту маленькую часовенку - символ душевного равновесия, с высоты увидеть красоты Михайловского. А я прихожу смотреть здесь на звезды и загадывать желание. Ведь оно обязательно сбывается. Приходите и вы, не пожалеете!

ВАСИЛЬЕВА АНАСТАСИЯ
14 лет
Пушкиногорская средняя
общеобразовательная
школа им. А.С. Пушкина
п. Пушкинские Горы





Памятник Пастушку Тимофею. Пушкинские Горы (57.02541 с.ш. 28.92803 в.д.)

Белоснежное видение...

На развилке дороги, что ведет в Михайловское, стоит памятник пастушку Тимофею. 450 лет назад пастушку явилась чудотворная икона Одигитрия. На этом месте позднее был основан Святогорский монастырь. Автор памятника, скульптор из Санкт-Петербурга Мария Третьякова запечатлела пастушка в тот момент, когда ему, стоящему на пригорке и устремившему взор в небеса, два Херувима спускают икону Богородицы «Одигитрия».

Икону Богоматери «Одигитрия» на памятнике выполнили цветной мозаикой. И это точная копия оригинала шестнадцатого века.

Советую каждому остановиться возле памятника. Это место изумительное. На перекрестье дорог здесь можно проследить чудесное белоснежное видение. Памятник современный, открыт в 2020 году, но его история уходит глубоко корнями в прошлое.

НАЗАРОВА АНАСТАСИЯ
14 лет
Средняя общеобразовательная
школа №16
г. Великие Луки



**Детский каталог
достопримечательностей Псковской области
Выпуск 2
2023**

Ответственный за выпуск: М.Г. Груздова

Компьютерный набор: М.Г. Груздова

Корректоры: В.Э. Набоких, Н.С. Петрова, И.В. Васильев, Е.И. Богатырева

Обложка: Ю.М. Гулин, Е.О. Рыжова

Псковский областной центр развития одаренных детей и юношества,

180004, г.Псков, ул. Я. Фабрициуса, 24

тел. (8112) 66-19-80

тел./факс (8112) 66-80-07

E – mail: geniuscentr@mail.ru